







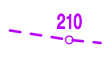


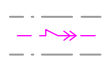


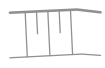





Vysvětlivky k mapám bloků zásob v prostoru ochranného pilíře - projektovaný stav

Vysvětlivky:

-  hranice dobývacího prostoru Rynholec (č. 20056)
-  hranice dobývacího prostoru Nové Strašecí II (č. 60053)
-  současná železniční trať
-  tunel
-  hranice současného ochranného pilíře trati a závodu
-  projektovaná přeložka železniční trati: osa přeložky, hrany pláně železničního spodku, projektovaný násyp, projektovaný zářez
-  staničení přeložky trati
-  hranice projektovaného ochranného pilíře přeložky trati na skrývce a v ložisku
-  linie zalomení plochy projektovaného ochranného pilíře z 30° na 45°
-  navrhovaná plocha těžby nerostů - předpokládaný rozsah budoucího POPD
-  pozemní komunikace
-  nadzemní vedení VN a jeho ochranné pásmo
-  vyrubané prostory dolu Pecínov
-  vytěžené ložisko v lomu Babín-sever
-  generální závěrný svah lomu Babín-sever (viditelná část nad zásypem)
-  generální závěrný svah lomu Babín-sever (včetně části pod zásypem)
-  svahy skrývkových řezů
-  svahy vnitřní deponie skrývky a výklizu

Ry 273
475,48
389,48

ložiskový vrt



geologický řez



tektonický zlom v ložisku s výškou posunu ve vertikální rovině 0-5 m



tektonický zlom v ložisku s výškou posunu ve vertikální rovině nad 5 m



blok zásob bilančních prozkoumaných



blok zásob nebilančních prozkoumaných



blok zásob bilančních vyhledaných



blok zásob nebilančních vyhledaných

váz. zásoby vázané v ochranném pilíři přeložky trati - projektovaný stav

vol. zásoby volné vně ochranného pilíře přeložky trati - projektovaný stav

38a-1 název bloku zásob - projektovaný stav